

ФЕДЕРАЛЬНОЕ ГОСУДАРСТВЕННОЕ БЮДЖЕТНОЕ
УЧРЕЖДЕНИЕ НАУКИ
ИНСТИТУТ АРХЕОЛОГИИ РОССИЙСКОЙ АКАДЕМИИ НАУК



«Утверждаю»

Зам. директора ИА РАН по науке

А.В.Энговатова

Акт

Государственной историко-культурной экспертизы

о включении либо об отказе во включении

выявленного объекта культурного наследия поселение Задубенье-1,
расположенного в 1,9 км к югу—юго-востоку от села Задубенье, в 1,7 км к западу—
северо-западу от деревни Новые Ивайтёнки, в 1 км к северу от съезда с шоссе
«Гомель—Брянск» на село Задубенье, в Единый государственный реестр объектов
культурного наследия (памятников истории и культуры) народов Российской
Федерации

Настоящий Акт государственной историко-культурной экспертизы составлен в соответствии с Положением о государственной историко-культурной экспертизе, утвержденном постановлением Правительства Российской Федерации от 15.07.2009 № 569.

Дата начала проведения экспертизы	16.10.2017
Дата окончания проведения экспертизы	18.10.2017
Место проведения экспертизы	г. Москва
Заказчик экспертизы	ООО «Транснефть - ТСД»

Сведения об эксперте:

Фамилия, имя и отчество	Зеленцова Ольга Викторовна
Образование	высшее
Специальность	историк, археолог
Ученая степень (звание)	кандидат исторических наук
Стаж работы	27 лет
Место работы и должность	Федеральное государственное бюджетное учреждение науки Институт археологии Российской академии наук (ИА РАН) ИНН 7728023670 научный сотрудник
Данные об аттестации	Государственный эксперт по проведению историко-культурной экспертизы (приказ Министерства культуры Российской Федерации от 16.06.2015 № 1793)

Государственный эксперт

О.В.Зеленцова

Эксперт предупрежден об ответственности за достоверность сведений, изложенных в заключении экспертизы в соответствии с Положением о государственной историко-культурной экспертизе, утвержденным постановлением Правительства Российской Федерации от 15.07.2009 № 569, п. 19-д.

Отношения к заказчику:

Эксперт:

- не имеет родственных связей с заказчиком (его должностными лицами, работниками);
- не состоит в трудовых отношениях с заказчиком;
- не имеет долговых или иных имущественных обязательств перед заказчиком;
- не владеет ценными бумагами, акциями (долями участия, паями в уставных капиталах) заказчика;
- не заинтересован в результатах исследований и решений, вытекающих из настоящего экспертного заключения, с целью получения выгоды в виде денег, ценностей, иного имущества, услуг имущественного характера или имущественных прав для себя или третьих лиц.

Основание проведения государственной историко-культурной экспертизы:

1. Федеральный закон от 25.06.2002 № 73-ФЗ «Об объектах культурного наследия (памятниках истории и культуры) народов Российской Федерации».
2. Положение о государственной историко-культурной экспертизе (утв. постановлением Правительства Российской Федерации от 15.07.2009 № 569 в редакции от 09.06.2015).
3. Договор от 25.07.2017 № 3437-17ТСД.


Цели и объект экспертизы:

Цель экспертизы – обоснование принятия решения о включении либо об отказе во включении выявленного объекта культурного наследия поселение Задубенье-1, расположенного в 1,9 км к югу—юго-востоку от села Задубенье, в 1,7 км к западу—северо-западу от деревни Новые Ивайтёнки, в 1 км к северу от съезда с шоссе «Гомель—Брянск» на село Задубенье, в Единый государственный реестр объектов культурного наследия (памятников истории и культуры) народов Российской Федерации.

Объект экспертизы – выявленный объект культурного наследия поселение Задубенье-1, расположенное в 1,9 км к югу—юго-востоку от села Задубенье, в 1,7 км к западу—северо-западу от деревни Новые Ивайтёнки, в 1 км к северу от съезда с шоссе «Гомель—Брянск» на село Задубенье.

Перечень документов и материалов, собранных и полученных при проведении экспертизы, а также использованной для нее специальной и справочной литературы:

Государственный эксперт



О.В.Зеленцова

1. Федеральный закон от 25.06.2002 № 73-ФЗ «Об объектах культурного наследия (памятниках истории и культуры) народов Российской Федерации».
2. Положение о государственной историко-культурной экспертизе, утвержденное постановлением Правительства Российской Федерации от 15.07.2009 № 569 в редакции от 09.06.2015.
3. Правила выдачи, приостановления и прекращения действия разрешений (открытых листов) на проведение работ по выявлению и изучению объектов археологического наследия, утвержденные постановлением Правительства Российской Федерации от 20.02.2014 № 127.
4. Положение о порядке проведения археологических полевых работ и составления научной отчетной документации, утвержденное постановлением Бюро Отделения историко-филологических наук Российской академии наук от 27.11.2013 № 85.
5. Методика определения границ территорий объектов археологического наследия (рекомендована письмом Министерством культуры Российской Федерации от 27.01.2012 № 12-01-39/05-АБ (Методика)).
6. Положение о едином государственном реестре объектов культурного наследия (памятников истории и культуры) народов Российской Федерации, утвержденное приказом Росохранкультуры от 27.02.2009 № 37
7. Приказ Министерства культуры РФ № 2150 от 05.08.2015 «О внесении изменений в Положение о едином государственном реестре объектов культурного наследия (памятников истории и культуры) народов Российской Федерации», утвержденное приказом Министерства культуры Российской Федерации от 03.10.2011 № 954.
8. Акт государственной историко-культурной экспертизы. (22.08.2016 – 09.09.2016). г. Белгород. ООО НПО «Черноземье».
9. Проектная документация. Раздел. Сохранение объектов археологического наследия Г.5000.0012/ЗПР-И-МНД/ГТП-500.000-СОАН. Липецк, 2016.

Перечень документов, представленных на экспертизу:


Федонин Р.А., Фатьков А.М. Отчет о проведении охранных научно-исследовательских работ по теме: «Археологические исследования (наблюдения) на участке памятника археологии поселение Задубенье-1 в рамках проекта: «Реконструкция участка МН «Куйбышев – Унеча – Мозырь-1» 1215-1275 км». М., 2017.

Сведения об обстоятельствах, повлиявших на процесс проведения и результаты экспертизы:

Обстоятельства, повлиявшие на процесс проведения и результаты экспертизы, отсутствуют.

Сведения о проведенных исследованиях:

В процессе государственной историко-культурной экспертизы:



Государственный эксперт _____

О.В.Зеленцова

- выполнен анализ действующей нормативно-правовой базы в сфере охраны и сохранения историко-культурного наследия;
- выполнен сравнительный анализ документов и материалов, полученных для проведения экспертизы по объекту с формулировкой выводов;
- выполнен анализ соответствия представленной документации требованиям «Положения о порядке проведения археологических полевых работ и составления научной отчетной документации» и «Методике определения границ территорий объектов археологического наследия»;
- оформлены результаты государственной историко-культурной экспертизы в форме настоящего Акта.

Факты и сведения, выявленные и установленные в результате проведенных исследований:

Объект культурного наследия поселение Задубенье-1 расположен в 1,9 км к югу—юго-востоку от села Задубенье, в 1,7 км к западу—северо-западу от деревни Новые Ивайтёнки, в 1 км к северу от съезда с шоссе «Гомель—Брянск» на село Задубенье.

Объект был выявлен в 2015 г. в ходе археологических разведок, выполненных ООО «НПО Черноземье» по заказу АО «Транснефть – Дружба». Исследования осуществлялись на основании Открытого листа № 462 от 25.05.2015 г., выданного на имя Макеевой Е.А.

В 2016 году сотрудниками «НПО Черноземье» был разработан «Раздел. Сохранение объектов археологического наследия, проекта «Реконструкция участка МН «Куйбышев – Унеча – Мозырь – 1» 1215 – 1275 км» (Г.5000.0012/2ПР-И-МНД/ГТП-500.000-СОАН)» (далее – Раздел), предусматривавший археологические наблюдения в границах отвода в качестве охранных мероприятий для объекта культурного наследия поселение Задубенье-1.


В августе-сентябре 2017 г. сотрудниками Отдела сохранения археологического наследия Федерального государственного бюджетного учреждения науки Института археологии Российской академии наук (ИА РАН) на основании выигранного конкурса и договора с ООО «Транснефть - ТСД» были проведены научно-исследовательские работы по теме: «Археологические исследования (наблюдения) на участке памятника археологии поселение Задубенье-1 в рамках проекта: «Реконструкция участка МН «Куйбышев – Унеча – Мозырь-1» 1215-1275 км».

Работа выполнялась в соответствии с действующим законодательством Российской Федерации – законом «Об объектах культурного наследия (памятниках истории и культуры) народов Российской Федерации» № 73-ФЗ от 25.06.2002 г. и на основании договора № 3437-17ТСД от 25.07.2017 г.

Исследования проводились по Открытым листам №№ 1781, 1787 от 24.08.2017 г., выданному Министерством культуры Российской Федерации на имя Федонина Р.А.

В соответствии с Техническим заданием (приложение № 1 к договору № 3437-17ТСД от 25.07.2017 г.) целью работ было проведение научно-исследовательских работ (наблюдение) на участке памятника археологии поселение Задубенье-1 в рамках проекта: «Реконструкция участка МН «Куйбышев – Унеча – Мозырь-1» 1215-1275 км».

Поселение, согласно Раздела было зафиксировано на высоком правом коренном берегу реки Дубны, в 0,6 км к юго-западу от русла реки, на высоте 23—27 м над урезом воды. Поселение занимает мыс, образованный долиной Дубны и впадающей в нее балкой.



Государственный эксперт _____

О.В.Зеленцова

В разделе указывалось, что северная часть поселения повреждена при строительстве нефте- и про-дуктопроводов, кабелей связи. Южная часть задернована, находилась в удовлетворительном состоянии.

Участок проведения археологического наблюдения общей площадью 518 кв. м. испрашиваемый в рамках проекта: «Реконструкция участка МН «Куйбышев – Унеча – Мозырь-1» 1215-1275 км» располагался в центральной части поселения. Общая площадь наблюдения составила 518 кв. м.

Полевые археологические работы (археологическое наблюдение) на поселение Задубенье -1 проводилось в соответствии с "Положением о порядке проведения археологических полевых работ (археологических раскопок и разведок) и составления научной отчетной документации", утвержденном постановлением Бюро Отделения историко-филологических наук Российской академии наук № 85 от 27.11.2013 г.

Размер и конфигурация участка исследования определялась проектом производства инженерно-строительных работ, закладка велась в полосе постоянного отвода на участке строительства объекта: «Реконструкция участка МН «Куйбышев – Унеча – Мозырь-1» 1215-1275 км».

На момент начала работ поверхность участка поросла луговой травой, ранее подвергалась многолетней плужной распашке. Поверхность участка археологического наблюдения практически ровная, имела естественный уклон к юго-востоку (в сторону суходольной балки). Перепад высот между углами траншеи по линии запад – восток составляет до 3,66 м.

На участках проведения исследований методом археологических наблюдений снятие дернового слоя велось вручную. Выборка культурного слоя велась вручную тонкими горизонтальными зачистками с его просмотром и переборкой, с использованием лопат, совков на всю мощность пахотного слоя, с последующей горизонтальной зачисткой материковой поверхности, с вывозом отработанного грунта за границы раскопа. В процессе раскопок массовый материал (фрагменты глиняной посуды, кости животных, куски глиняной обмазки и т.п.) фиксировался по пластикам и квадратам.

Фиксация стратиграфии раскопа велась по бортам секторов после выборки пахотного слоя и зачистки материкового основания. На всей исследованной площади в ходе археологических работ была прослежена единая стратиграфия напластований: под дерном мощностью 5-8 см повсеместно залегала тяжелая темная серо-коричневая супесь мощностью 32 – 46 см, представляющий собой гумусово-пахотный горизонт почвы. В этом пахотном слое на площади 518 кв.м было собрано 16 фрагментов керамики. Под пахотой на отдельных участках под слоем пахоты сохранились тонкие прослойки горизонта подзола и тонкие прослойки нераспаханного слоя гумусированного темно-серого суглинка в которых археологический материал и иные признаки культурного слоя отсутствовали.

ниже залегал материк, который был сложен легким суглинком, бурого цвета, местами светло-серого, с прослоями глины полутвердой. Зачистка по уровню материка всей площади раскопа не выявила заглубленных в материк объектов.

Таким образом, в ходе проведенных археологических наблюдений, археологических объектов (хозяйственные, столбовые ямы, заглубленные части жилых построек) связанных с поселением не зафиксировано. Всего в ходе археологического наблюдения было найдено 16 фрагментов круговой керамической посуды, представленной материалами XVII-XIX вв. Также найдено 3 фрагмента лепной керамики. Фрагменты мелкие, плохо определяемые с включением песка и дресвы в тесте, гладкостенные, по сумме признаков могут относиться к керамике раннего железного века и соотнесены с юхновской археологической культурой.

С целью определения наличия или отсутствия культурного слоя, находок и археологических объектов, к югу и к северу от участка наблюдений, были заложены шурфы

Государственный эксперт _____


О.В.Зеленцова

№№ 1-5 (1 X 1 м) общей площадью 5 кв. м. Во всех шурфах зафиксирована стратиграфическая ситуация сходная со стратиграфической ситуацией на участке наблюдений, признаков наличия культурного слоя и археологических находок в шурфах не обнаружено.

Таким образом, в результате проведенных в 2017 г. спасательных археологических раскопок выявленный в 2015 г. объект культурного (археологического) наследия Задубенье-1, расположенный в 1,9 км к югу—юго-востоку от села Задубенье, в 1,7 км к западу—северо-западу от деревни Новые Ивайтёнки, в 1 км к северу от съезда с шоссе «Гомель—Брянск» на село Задубенье, не зафиксирован.

Обоснования вывода экспертизы:

В результате проведенных в 2017 г. археологических полевых работ на участке, расположенном в 1,9 км к югу—юго-востоку от села Задубенье, в 1,7 км к западу—северо-западу от деревни Новые Ивайтёнки, в 1 км к северу от съезда с шоссе «Гомель—Брянск» на село Задубенье установлено следующее:

1. Археологические исследования 2017 г. проведенные в центральной южной и северной части выявленного объекта культурного (археологического) наследия поселение Задубенье 1 показали отсутствие культурного слоя на исследованных участках.

На основании археологических материалов полученных в ходе работ 2016-2017 г. Можно сделать вывод о том что объекта культурного (археологического) наследия Задубенье 1 являлось кратковременным поселением I тыс н.э., которое было разрушено в ходе строительства МН «Дружба» в 70-е годы XX вв. Археологические находки XVII-XIX вв. можно отнести к случайным находкам, культурный слой, связанный с этими находками на месте проведения археологических работ (наблюдения и шурфовка) не выявлен.


2. Исследованный в ходе работ 2017 г. участок общей площадью 518 кв. м. можно интерпретировать как зону хозяйственного освоения кратковременного неукрепленного поселения I тыс.н.э. Археологические объекты (хозяйственные, столбовые ямы, заглубленные части жилых построек) и археологические находки связанные с поселением не обнаружены.

3. Выполненные археологические шурфы к югу и к северу от исследованного участка показали отсутствие культурного слоя и археологических находок.

В целом, анализ материалов, изучение документов при подготовке экспертизы подтверждают итоговый вывод, что предмет охраны выявленного объекта культурного (археологического) наследия поселение Задубенье-1, на земельном участке, расположенном в 1,9 км к югу—юго-востоку от села Задубенье, в 1,7 км к западу—северо-западу от деревни Новые Ивайтёнки, в 1 км к северу от съезда с шоссе «Гомель—Брянск» на село Задубенье, отсутствует. Проведённые археологические исследования (наблюдения и шурфовки) следует считать исчерпывающими. Историко-культурная ценность и археологические артефакты на данном участке полностью отсутствуют.

Вывод экспертизы:

Выявленный объект культурного (археологического) наследия поселение Задубенье-1, ранее локализуемый на участке в 1,9 км к югу—юго-востоку от села Задубенье, в 1,7 км к западу—северо-западу от деревни Новые Ивайтёнки, в 1 км к северу от съезда с шоссе «Гомель—Брянск» на село Задубенье вероятно разрушен в ходе



Государственный эксперт _____

О.В.Зеленцова

строительства МН «Дружба» в 70-е годы XX вв., Историко-культурная ценность отсутствует; предмет охраны отсутствует.

На основании изложенного рекомендуется:

не включать выявленный объект культурного наследия поселение Задубенье-1, расположенный в 1,9 км к югу—юго-востоку от села Задубенье, в 1,7 км к западу—северо-западу от деревни Новые Ивайтёнки, в 1 км к северу от съезда с шоссе «Гомель—Брянск» на село Задубенье, в единый государственный реестр объектов культурного наследия (памятников истории и культуры) народов Российской Федерации по причине отсутствия предмета охраны и историко-культурного значения.

Приложение 1:

Федонин Р.А., Фатков А.М. Технический отчет о проведении охранных научно-исследовательских работ по теме: «Археологические исследования (наблюдения) на участке памятника археологии поселение Задубенье-1 в рамках проекта: «Реконструкция участка МН «Куйбышев – Унеча – Мозырь-1» 1215-1275 км». М., 2017.

Государственный эксперт

О.В.Зеленцова

Дата оформления Акта экспертизы: 18.10.2017

Государственный эксперт

О.В.Зеленцова